



Partnerséget építünk



YOUTH4N | Youth for Nature – A természeti kincsek megőrzését támogató, környezettudatos szemléletet formáló program a fiatalok számára

Zárókonferencia

Karola Oktatási Központ, 2021. augusztus 31.

FMP-E/1901/1.1/040

A projekt az Európai Unió támogatásával és az Európai Regionális Fejlesztési Alap társfinanszírozásával valósul meg.

www.skhu.eu | www.viacarpatia-spf.eu

Az esemény tartalma nem feltétlenül tükrözi az Európai Unió hivatalos álláspontját.

YOUTH4N | Youth for Nature – A természeti kincsek megőrzését támogató, környezettudatos szemléletet formáló program a fiatalok számára

Zárókonferencia
Karola, 2021. augusztus 31.

FMP-E/1901/1.1/040

A projekt az Európai Unió támogatásával és az Európai Regionális Fejlesztési Alap társfinanszírozásával valósul meg.

www.skhu.eu | www.viacarpatia.spf.eu

Az esemény tartalmán emfelleltlenül tükrözi az Európai Unió hivatalos álláspontját.



Interreg
Szlovákia-Magyarország
Partnerséget építünk

Projekt címe:
YOUTH4N | Youth For Nature – A természeti kincsek megőrzését támogató, környezettudatos szemléletet formáló program a fiatalok számára

Az IS célja:
- Természeti és kulturális értékek megőrzése
- A természeti kincsek megőrzésének támogatása

Vezető partner:
Sokos Város Önkormányzata

Partner:
Vylče (Vilce) | Pevnosť Kolárovo

A projekt költségvetése:
- 4 000 726 €

A pályázat megvalósítás kezdete:
2020. 08. 01.

A pályázat megvalósítás vége:
2021. 08. 31.




YOUTH...
A természeti környezet
nyezetudatos szemléletet formáló

MARKETING ÉS A TÁRSADALMI ÜGYEK, KIHÍVÁSOK MEGOLDÁSA

Zárókonferencia | 2021. augusztus 31.
Karola

Prof. Dr. Piskóti István
Intézetigazgató, egyetemi tanár





FENNTARTHATÓSÁG


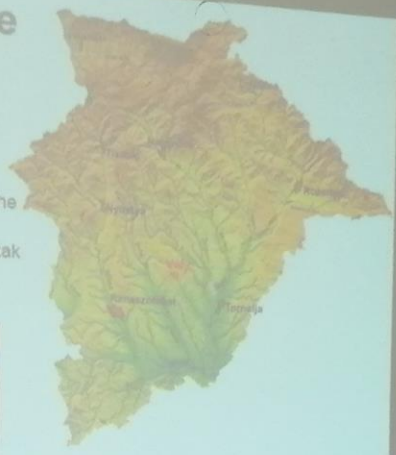
LAKOSSÁGI
KÖRNYEZETTUDATOSÁG
VÁLLALATI
MÉGOLDÁSOK

Dr. Anna Csiki, igazgató
Környezetvédelmi és
Tudományügyi Minisztérium



A Vály-völgy fekvése

- 12 km hosszú
- Rőcei-hegység, Ríma-medence
- Ny: Hegyes-hegy 442 m, Lyukas-kő 495
- É: Magos-kő 477, Cseresznyek-kő 458,
- ÉK: Ember-hegy 332 m
- Tábla-hegy, meredek lejtő (400-450 m), enyhe lejtő dombokkal (350-400 m),
- Legalacsonyabb pont: 166 m t.f. (Kálósa-patak torkolata a Sajóba Runyanál)
- Szélesség: 3-4 km, artér 500-700 m



An elderly man with a mustache, wearing a light green button-down shirt and light-colored trousers, stands on the left side of the room. He is gesturing with his right hand towards the projection screen while speaking.



Globális gondolatok, lokális tettek –
helyi örökségünk megővésének fontossága

Kósa Gábor, kuratóriumi elnök
Klímapolitikai Intézet



KLÍMAPOLITIKAI
INTÉZET





Környezetpolitikai Intézet

Környezeti kincsek, biodiverzitás hanyatlása

A környezetterhelés formái



ANY QUESTIONS?
I MIGHT HAVE THE ANSWER.





A projekt célja

- A projekt fő célja a természeti örökség megőrzése egészség- és környezet tudatos szemléletformáló programokon keresztül az érintett települések (Szikszó és Felsővály) fiataljai és családjaik, nevelőik számára.
- Célcsoportok:
 - A települések fiataljai és családjaik, nevelői
 - Helyi lakosság
- Tevékenységek:
 - Rendezvények
 - Kreatív videó-pályázat
 - Tanulmánykötet
 - Karola Oktatóközpont újabb épületszárnyának felújítása
- A magyarországi programokban szakmai partnerünk: HOLOCÉN Természetvédelmi Egyesület













FÉRFI WC

